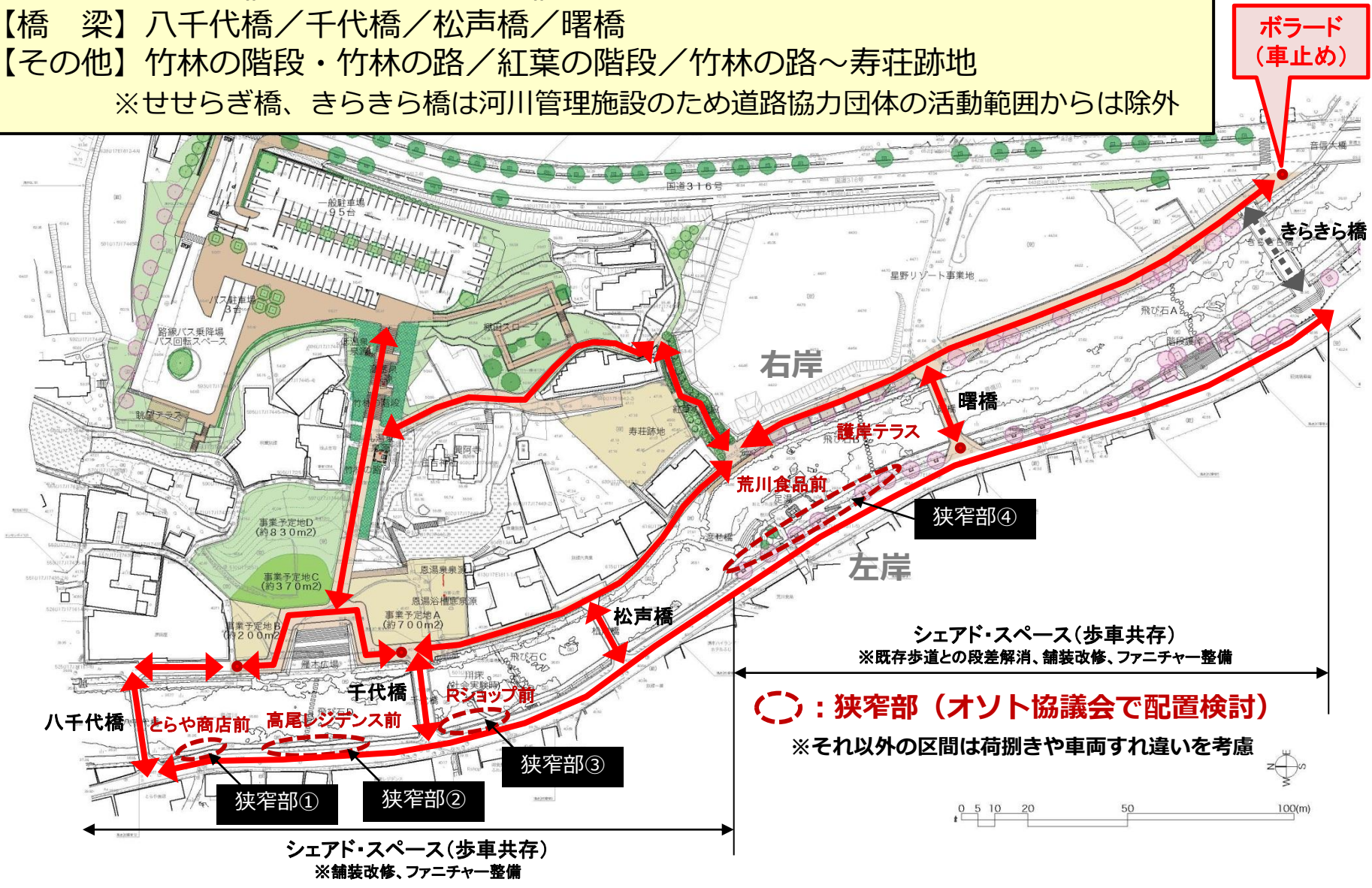


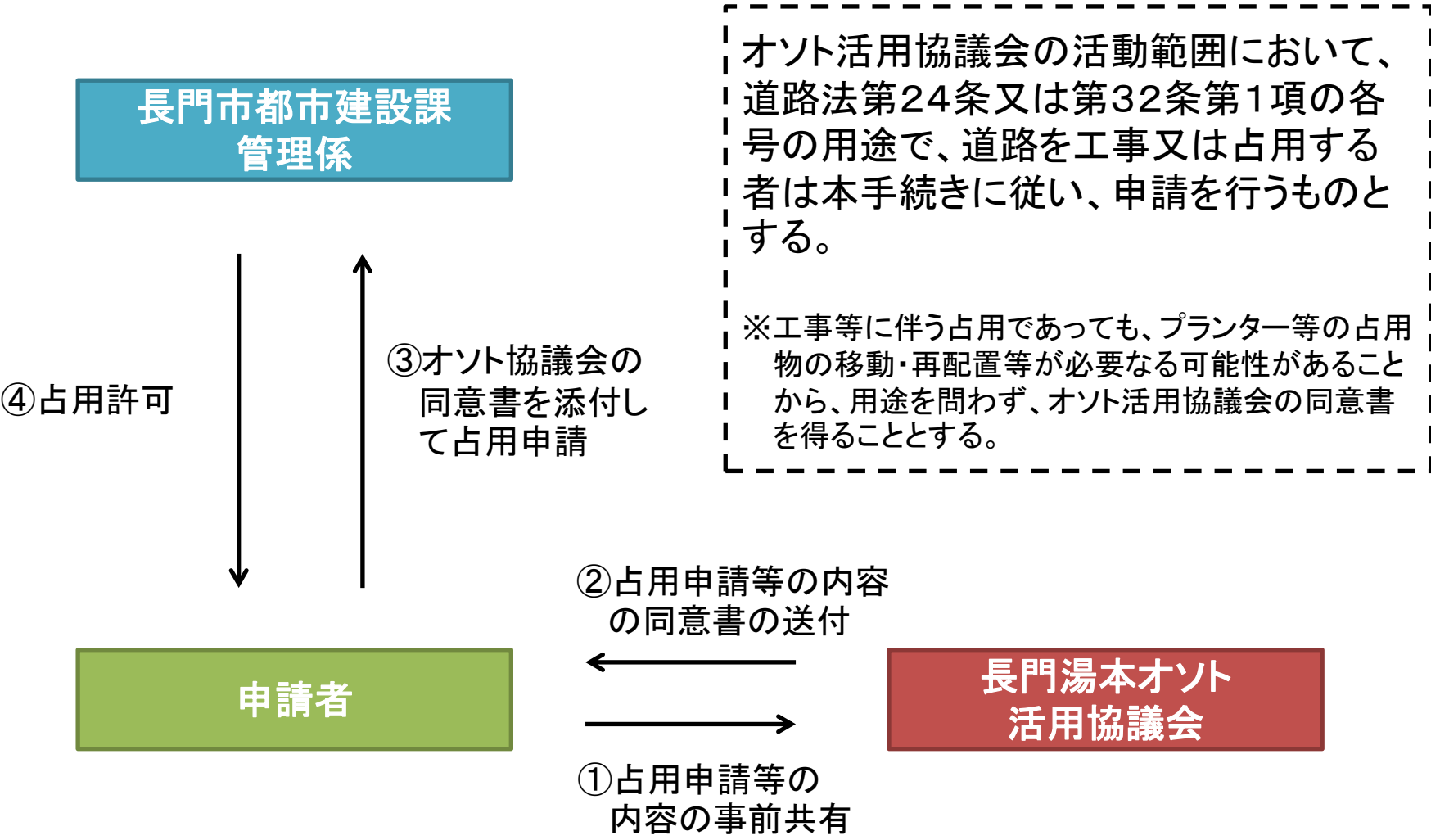
長門湯本オソト活用協議会による活動範囲について

令和2年2月
長門市

- 【右 岸】八千代橋交差部～国道316号交差部
 - 【左 岸】八千代橋交差部～きらきら橋交差部
 - 【橋 梁】八千代橋／千代橋／松声橋／曙橋
 - 【その他】竹林の階段・竹林の路／紅葉の階段／竹林の路～寿荘跡地
- ※せせらぎ橋、きらきら橋は河川管理施設のため道路協力団体の活動範囲からは除外

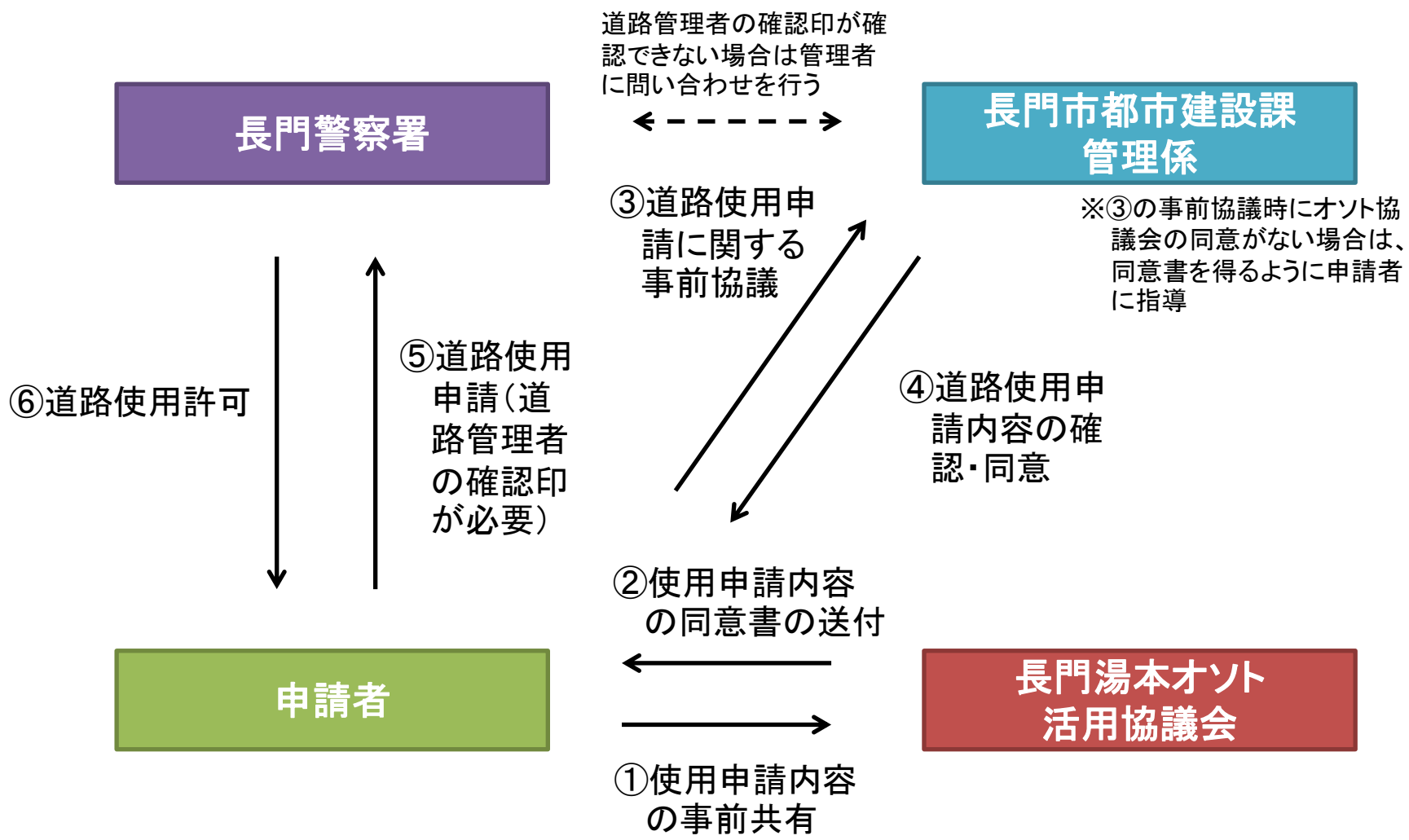


長門湯本オソ活用協議会以外の者による道路占用等の手続きについて



※年間の占有件数が少ないと想定して上記スキームとしているが、運用を進める中で工事等での占有まで同意を得る必要がないと判断される場合など、本スキームの運用状況を踏まえつつ、オソ活用協議会と協議を行い、スキームの改善・効率化を図ることとする。
※同意書については、様式は任意(オソ活用協議会で準備)。

長門湯本オソ活用協議会以外の者による道路使用許可の情報共有について



※申請者からオソ協議会に事前同意なく、長門署に申請があった場合、いずれにせよ長門署は道路管理者に事前協議しているか確認をすることとしており、その際に道路管理者はオソ活用協議会の同意書が必要な旨を伝えることで事前確認が可能となるスキーム(⑤⇒①⇒②・・・と進む)