

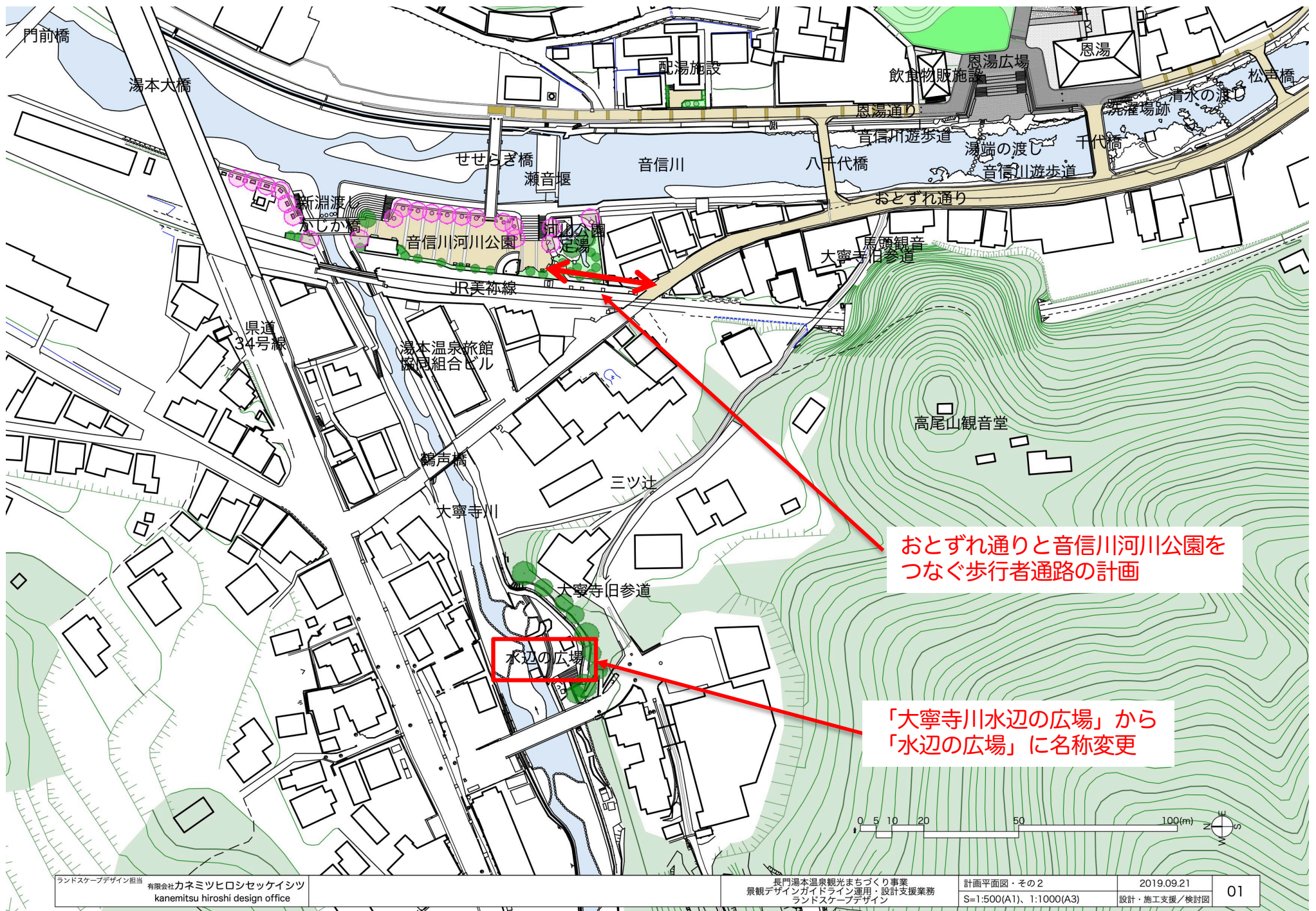
公共空間整備状況の報告

計画・整備変更の報告

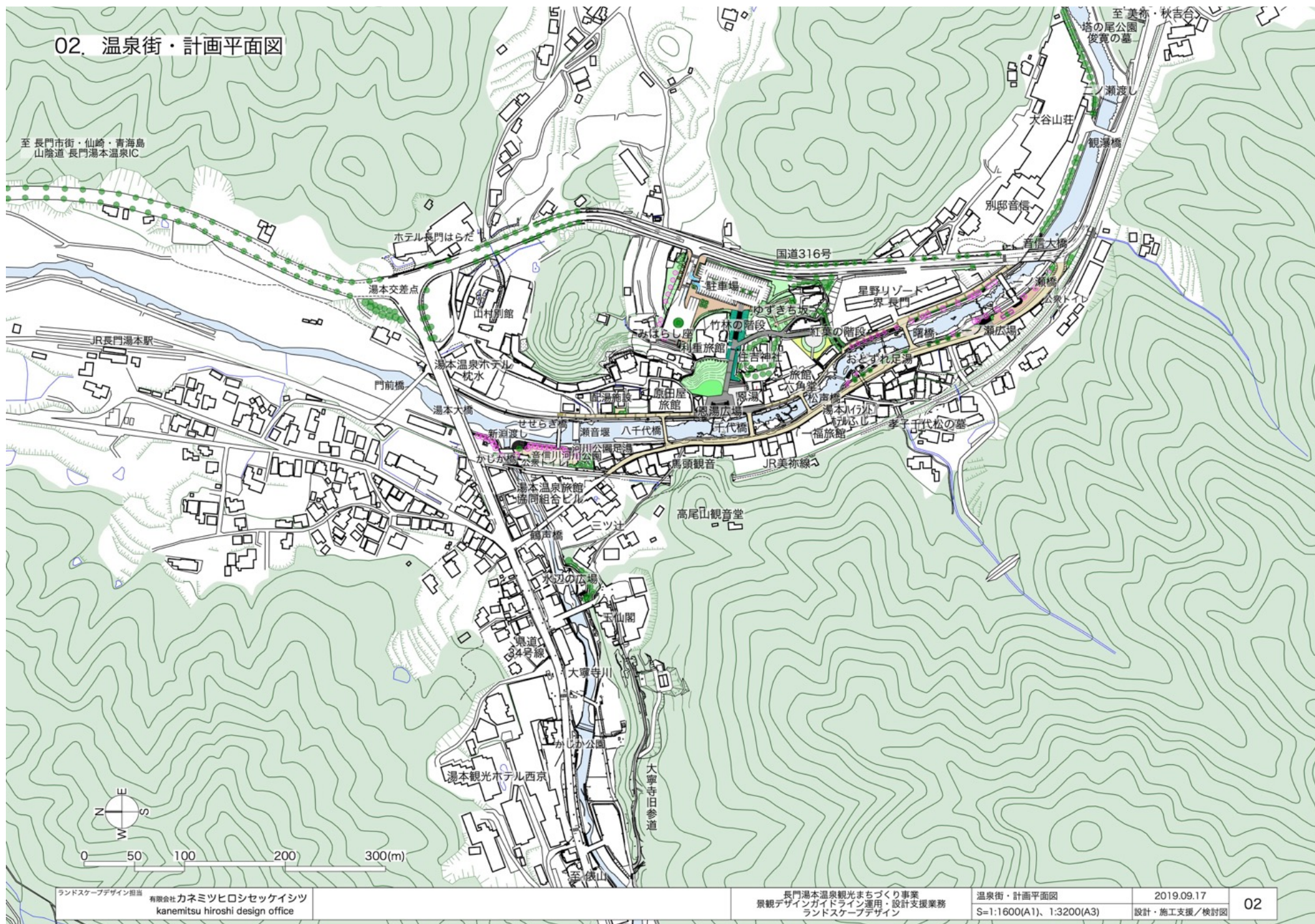
01. メインエリア・計画平面図

「きらきら橋」の名称変更について
「一ノ瀬橋 (いちのせばし)」を
案として検討中

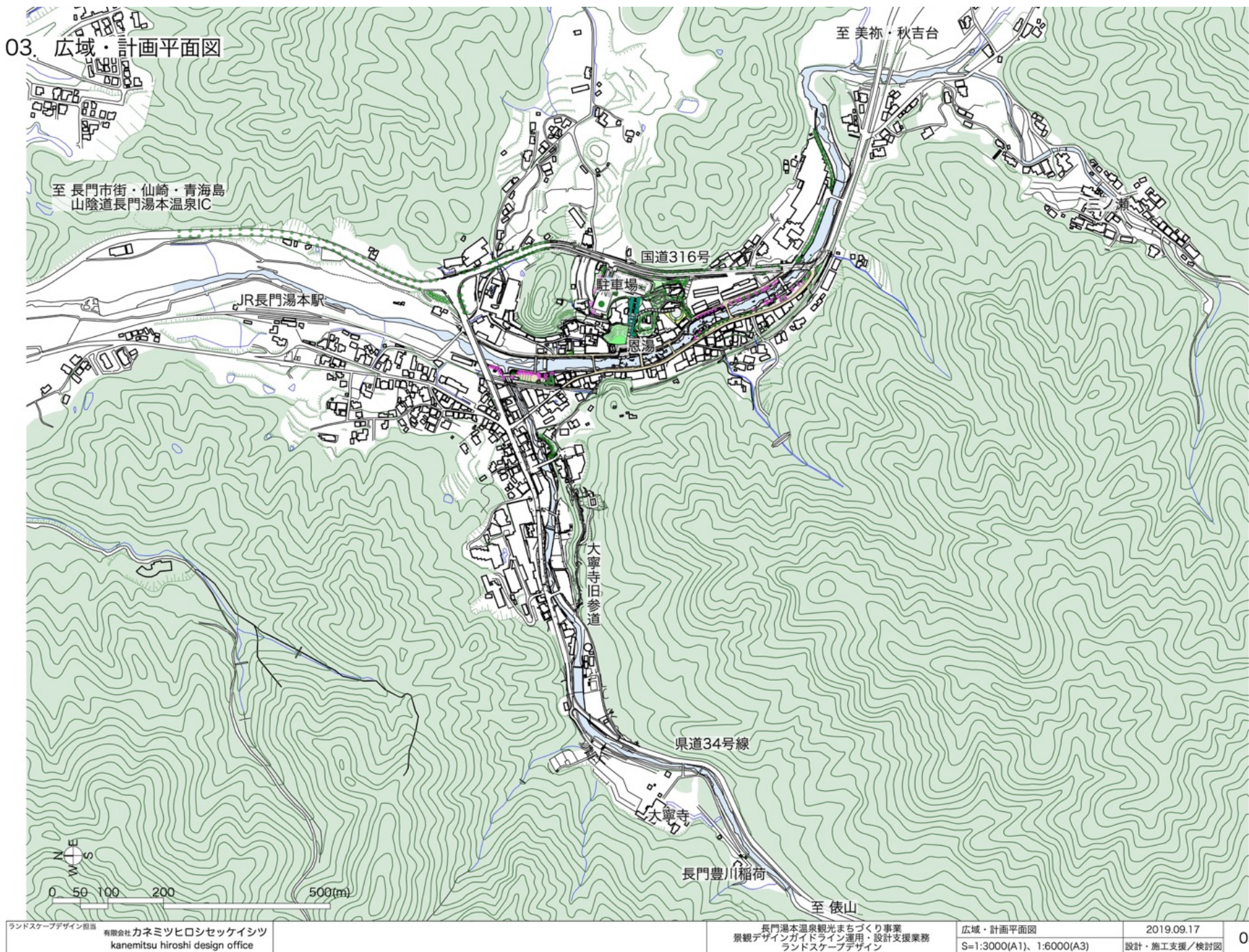
01



至 長門市街・仙崎・青海島
山陰道 長門湯本温泉IC



03. 広域・計画平面図






鳥瞰パース（メインリア・全体整備イメージ） 06



駐車場の整備状況（2019.09.16） 07











紅葉の階段（整備済み）と階段護岸の整備状況（2019.09.16） 1 2



※白線は点線ではなく実線となり、橋の手前に
車止めが設置されます。





恩湯通り（曙橋下流付近）の整備状況（2019.09.16） 14



恩湯通り（曙橋上流付近）の整備状況（2019.09.16） 15

